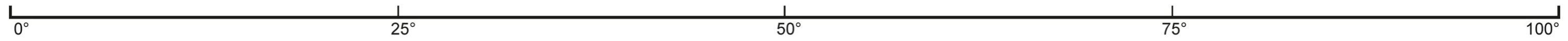


Vue filaire 100°



Vue panoramique 100°





Vue 50 °. Pour restituer le réalisme du photomontage, observez-le à une distance d'environ 45 cm (format A3)



Vue 50 °. Pour restituer le réalisme du photomontage, observez-le à une distance d'environ 45 cm (format A3)

Photomontage n°3: A l'intersection entre le GR et la D32 en sortie de Nesdes

Données techniques du photomontage

Coordonnées en L93 : X= 472383 Y= 6608280

Altitude NGF : 154 m

Date et heure de la prise de vue: 22/08/2018 à 09h38

Focale prise de vue : 50mm

Azimut/Champ : 243° / 100°

Nombre d'éoliennes visibles : 2/4

Eolienne la plus proche : E01 / 16 057 m

Eolienne la plus éloignée : E04 / 16 683 m

Intérêt du point de vue : Sentier, axe de communication, hameau



Trépied

Commentaires

Au Sud de Nesdes, la départementale 62 croise le GRP des Marches de Gâtine, créant ainsi un point de convergence entre plusieurs usagers. Le paysage y paraît ouvert, mais la scène visible est en réalité assez réduite : le relief bombé et la bande boisée qui ferme la parcelle agricole la plus proche ferment la vue, limitant la scène à la parcelle seule. Ce genre de vue est fréquente dans la partie nord de l'aire d'étude éloignée, où le relief est fortement ondulé et le bocage plus présent.

Le futur parc de Nanteuil sera presque entièrement masqué par le relief, et entièrement par la végétation arbustive et arborée dense qui caractérise les haies bocagères. Aussi, à cette distance, le parc ne sera pas visible, même en hiver.

L'IMPACT EST NUL.

Légende



Carte de localisation

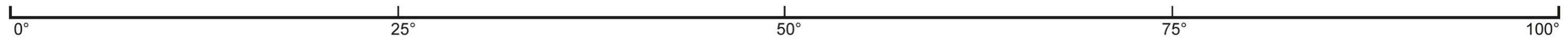



Vue aérienne

Vue filaire 100°



Vue panoramique 100°





Vue 50 °. Pour restituer le réalisme du photomontage, observez-le à une distance d'environ 45 cm (format A3)



Vue 50 °. Pour restituer le réalisme du photomontage, observez-le à une distance d'environ 45 cm (format A3)

Photomontage n°4: A proximité de l'intersection entre la D329 et la D29A

Données techniques du photomontage

Coordonnées en L93 : X= 471376 Y= 6589537

Altitude NGF : 143 m

Date et heure de la prise de vue: 22/08/2018 à 12h51

Focale prise de vue : 50mm

Azimut/Champ : 323° / 100°

Nombre d'éoliennes visibles : 3/4

Eolienne la plus proche : E02 / 14 874 m

Eolienne la plus éloignée : E03 / 15 473 m

Intérêt du point de vue : Axe de communication



Trépied

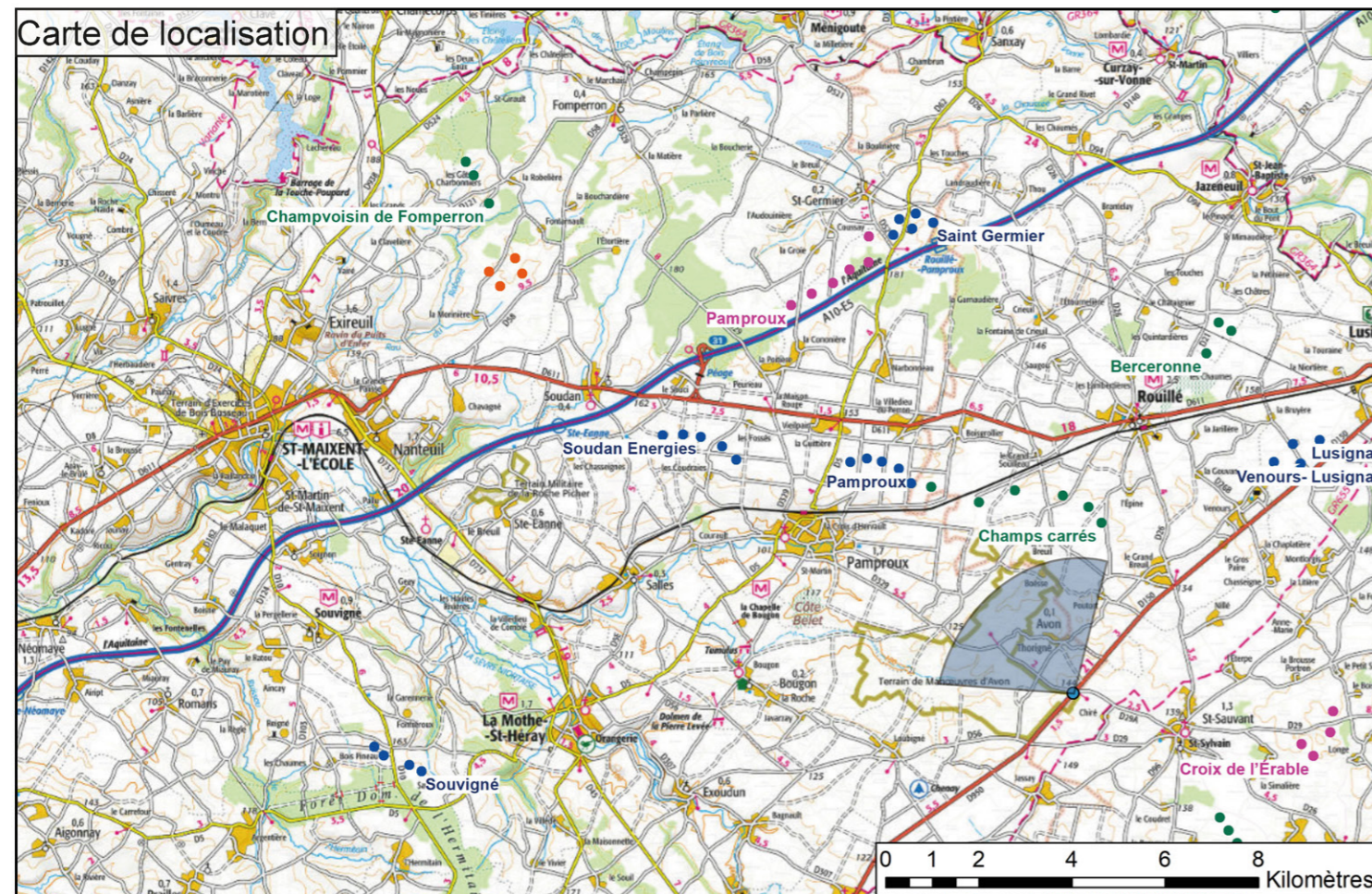
Commentaires

À proximité de l'unité paysagère remarquable du bocage de Bougon-Avon, les vues sont globalement fermées par le réseau de haie champêtre à la fois dense et haut. Toutefois, ponctuellement, des trouées dans la végétation s'ouvrent, comme ici le long de la D950. L'observateur peut y découvrir un paysage rythmé par le linéaire de haie organisé sur plusieurs plans et délimitant la scène, tel un décor de théâtre. L'éolien se décline à l'arrière-plan de ces haies, lorsque celle-ci sont plus basses. Il représente un motif faiblement visible, mais dont le poids est renforcé par son caractère dynamique et le fait qu'il dépasse les haies, sans jamais les dominer complètement.


À cette distance, le futur parc de Nanteuil sera moins grand visuellement que les parcs de Champs Carrés ou de Soudan Energie. Aussi, il ne dépassera qu'à peine de la haie. Certaines éoliennes seront même entièrement masquées à la végétation, y compris en hiver. Il ne sera donc qu'un motif à peine perceptible dans une scène semi-fermée et déjà rythmé par plusieurs motifs verticaux jouant le rôle de point d'appel visuel.

L'IMPACT EST NÉGLIGEABLE.

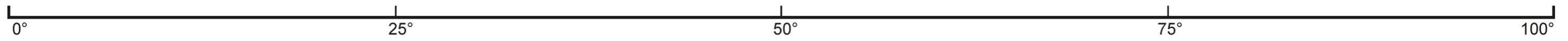
Légende



Vue filaire 100°



Vue panoramique 100°





Vue 50 °. Pour restituer le réalisme du photomontage, observez-le à une distance d'environ 45 cm (format A3)



Vue 50 °. Pour restituer le réalisme du photomontage, observez-le à une distance d'environ 45 cm (format A3)

Photomontage n°5: En lisière Nord du bourg de Celles-sur-Belle

Données techniques du photomontage

Coordonnées en L93 : X= 452229 Y= 6579806

Altitude NGF : 119 m

Date et heure de la prise de vue: 22/08/2018 à 19h32

Focale prise de vue : 50mm

Azimut/Champ : 30° / 100°

Nombre d'éoliennes visibles : 0/4

Eolienne la plus proche : E04 / 19 702 m

Eolienne la plus éloignée : E01 / 20 385 m

Intérêt du point de vue : Bourg, axe de communication, patrimoine



Commentaires

Les abords de Celles-sur-Belle sont marqué par un relief ondulé souligné par un réseau de haies denses qui se superposent. Ce paysage semi-ouvert laisse toutefois une place importante au parcellaire agricole, mis en valeur par les rondeurs de la topographie.

Le futur parc de Nanteuil, dont la hauteur apparente est très faible à cette distance, ne dépassera pas ces masques végétaux denses et continus. Aussi, il ne sera pas visible depuis ce bourg et son site patrimonial remarquable.

L'IMPACT EST NUL.

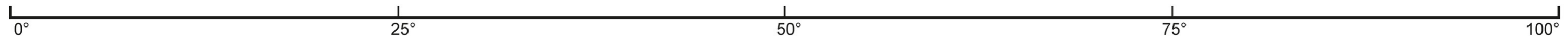
Légende



Vue filaire 100°



Vue panoramique 100°





Vue 50 °. Pour restituer le réalisme du photomontage, observez-le à une distance d'environ 45 cm (format A3)



Vue 50 °. Pour restituer le réalisme du photomontage, observez-le à une distance d'environ 45 cm (format A3)

Photomontage n°6: En sortie Nord de Mougou

Données techniques du photomontage

Coordonnées en L93 : X= 447179 Y= 6583449

Altitude NGF : 89 m

Date et heure de la prise de vue: 22/08/2018 à 19h10

Focale prise de vue : 50mm

Azimut/Champ : 68° / 100°

Nombre d'éoliennes visibles : 0/4

Eolienne la plus proche : E04 / 19 017 m

Eolienne la plus éloignée : E01 / 19 693 m

Intérêt du point de vue : Bourg, axe de communication, patrimoine



Trépied

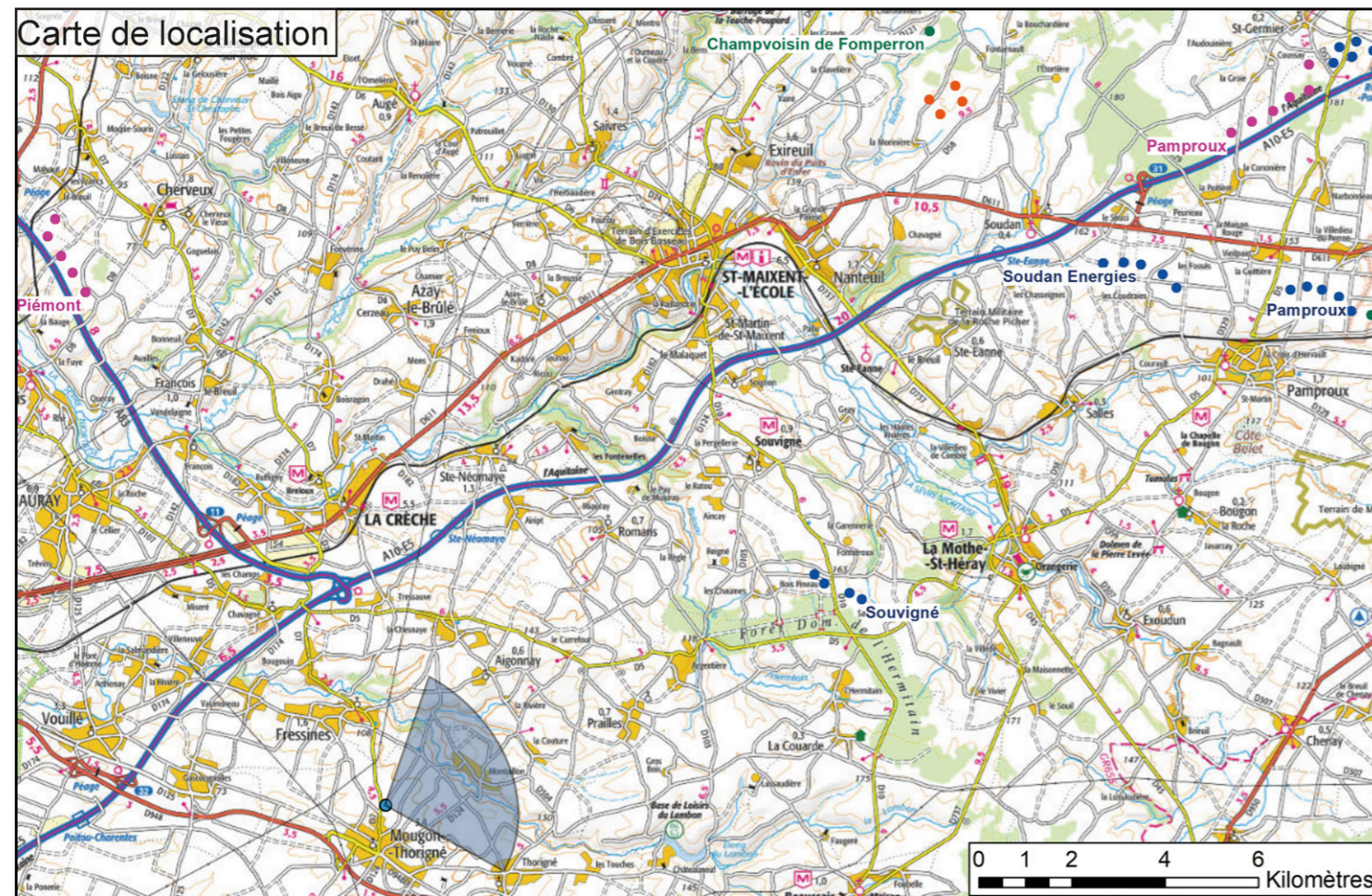
Commentaires

Depuis la sortie Nord de Mougou, dans les plaines de Niort, le paysage s'ouvre. Le bocage se desserre, laissant un grand paysage agricole ouvert. Les motifs verticaux y sont peu nombreux, et sont concentrés à l'arrière-plan, à l'image des rubans boisés qui rythment l'horizon. Si dans cette scène le relief semble peu marqué compte tenu de la pente douce, il est en réalité prégnant, comme en témoigne la haie qui plonge progressivement sous la ligne de crête, disparaissant complètement derrière le relief.

À cette distance où la hauteur apparente du futur parc sera très faible, les masques végétaux et topographiques sont particulièrement efficaces. Aussi, même s'il est peu marqué, le relief est suffisant pour masquer complètement les futures éoliennes de Nanteuil.

L'IMPACT EST NUL.

Légende



Carte de localisation



Vue aérienne

Vue filaire 100°



Vue panoramique 100°

